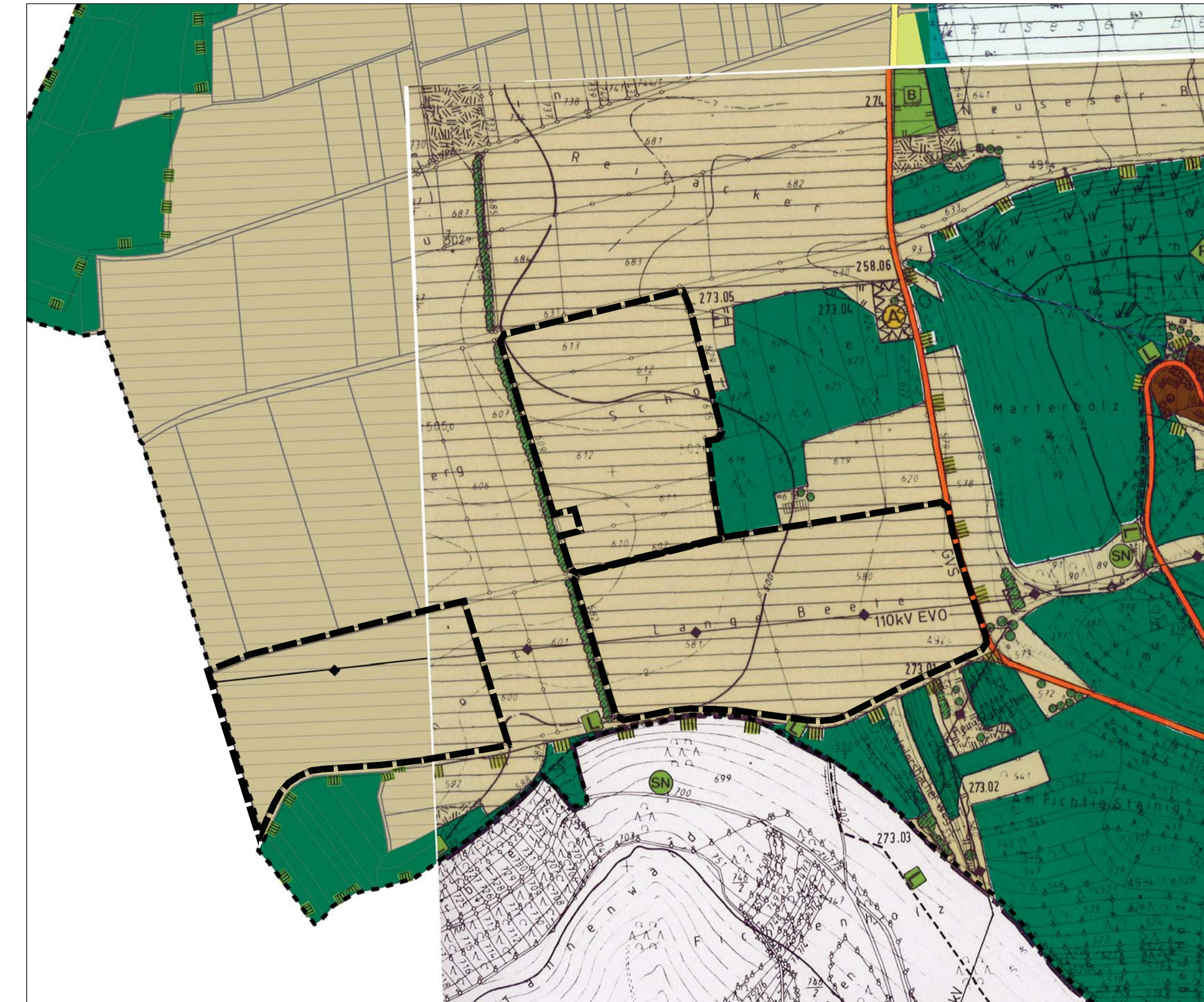


STADT EBERMANNSTADT

7. ÄNDERUNG FLÄCHENNUTZUNGSPLAN MIT LANDSCHAFTSPLAN

BESTAND WIRKSAMER FNP M 1:5.000

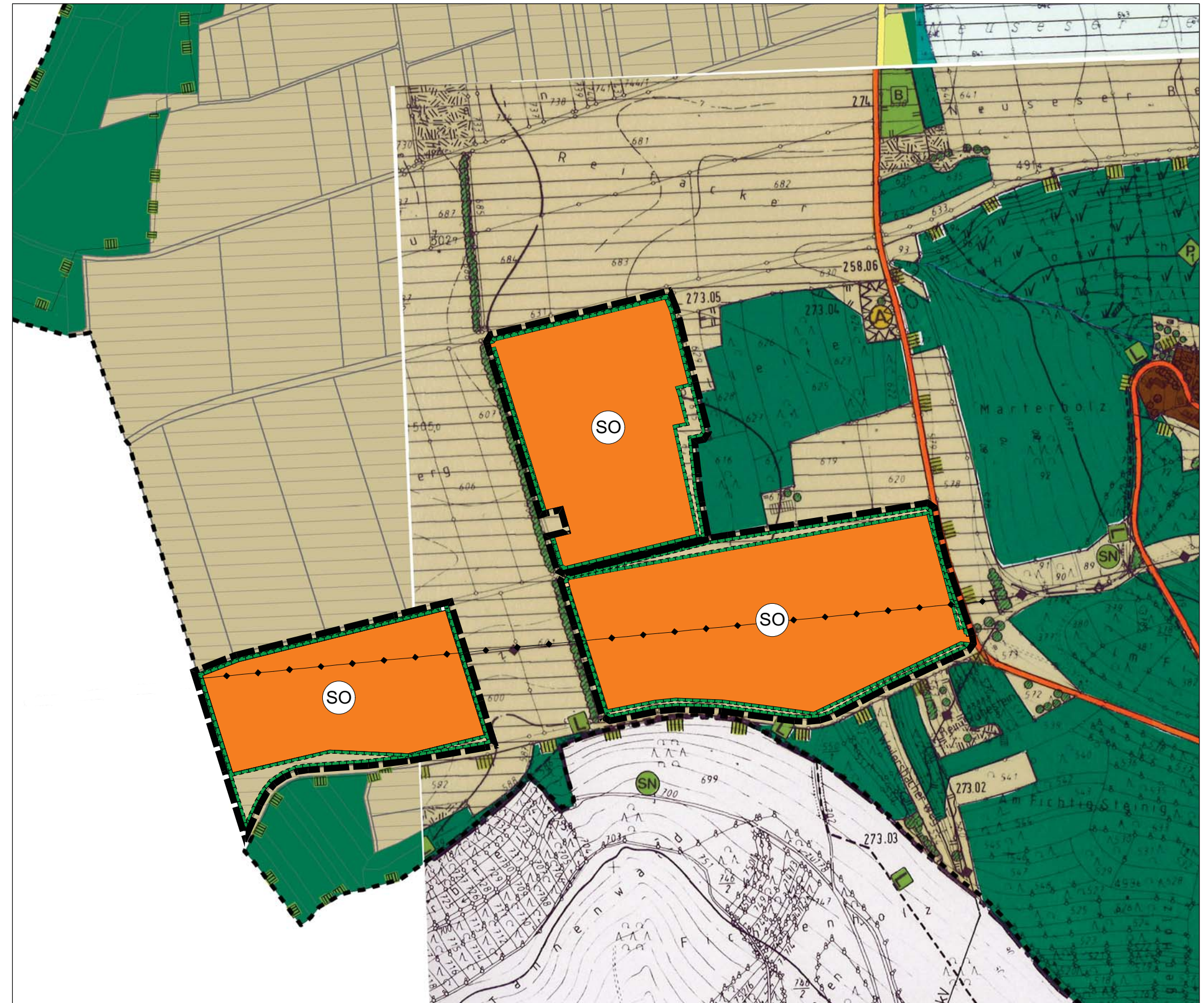


Kartengrundlage: Flächennutzungsplan, digitalisierte Fassung

STADT EBERMANNSTADT

7. ÄNDERUNG FLÄCHENNUTZUNGSPLAN MIT LANDSCHAFTSPLAN

PLANUNG M 1:5.000



Kartengrundlage: Flächennutzungsplan, digitalisierte Fassung

STADT EBERMANNSTADT

7. ÄNDERUNG FLÄCHENNUTZUNGSPLAN MIT LANDSCHAFTSPLAN

LEGENDE

Bestand (Auszug)

- Grenze Änderungsbereich
- Flächen für die Landwirtschaft

Planung

- Grenze Änderungsbereich
- Sondergebiet Zweckbestimmung Photovoltaik
- Umgrenzung von Flächen für Maßnahmen zum Schutz, zur Pflege und zur Entwicklung von Boden, Natur und Landschaft

STADT EBERMANNSTADT

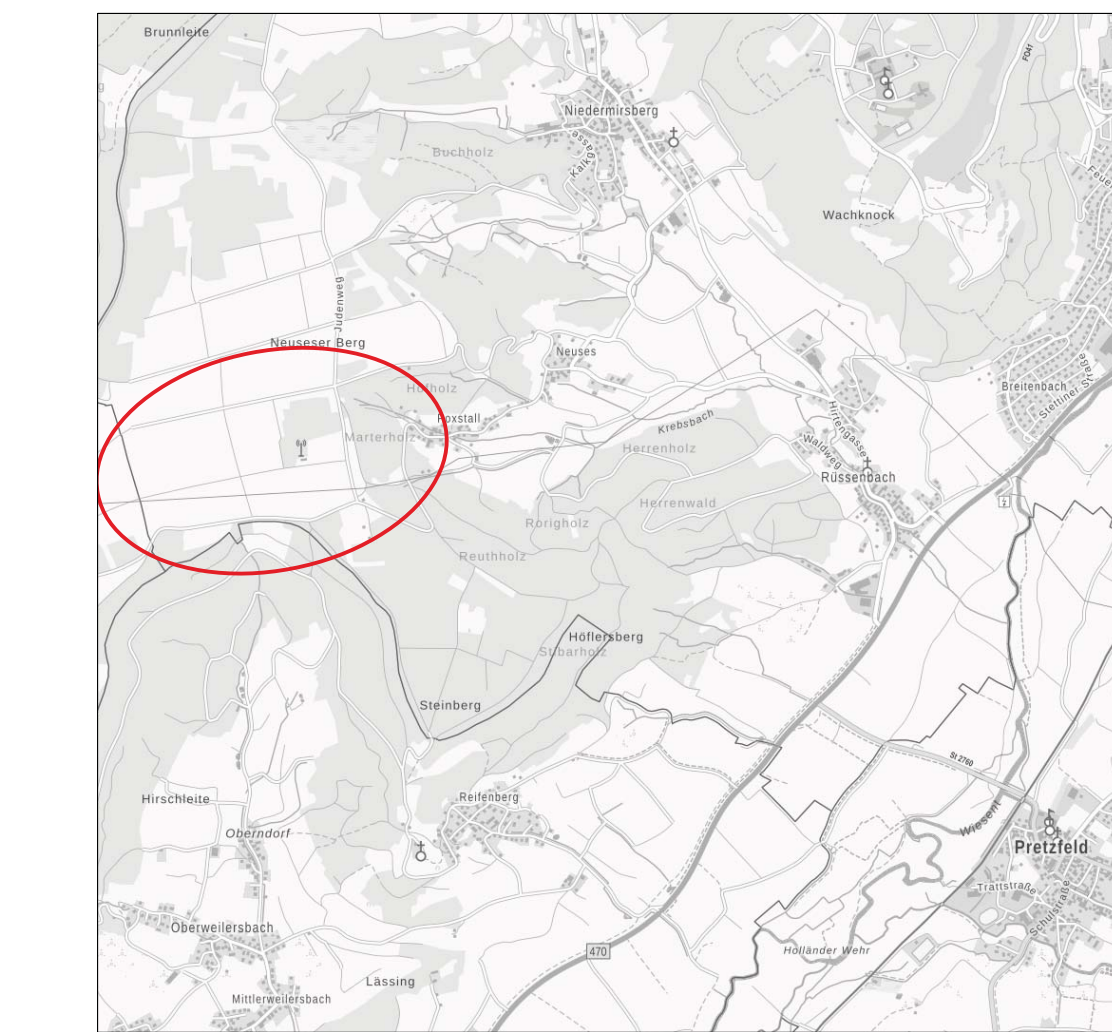
7. ÄNDERUNG FLÄCHENNUTZUNGSPLAN MIT LANDSCHAFTSPLAN

VERFAHRENSVERMERKE

- Der Stadtrat hat in der Sitzung vom gemäß § 2 Abs. 1 BauGB die 7. Änderung des Flächennutzungsplans beschlossen. Der Aufstellungsbeschluss wurde am ortsüblich bekannt gemacht.
- Die frühzeitige Öffentlichkeitsbeteiligung gemäß § 3 Abs. 1 BauGB mit öffentlicher Darlegung und Anhörung für den Vorentwurf der 7. Änderung des Flächennutzungsplans in der Fassung vom hat in der Zeit vom bis stattgefunden.
- Die frühzeitige Beteiligung der Behörden und sonstigen Träger öffentlicher Belange gemäß § 4 Abs. 1 BauGB für den Vorentwurf der 7. Änderung des Flächennutzungsplans in der Fassung vom hat in der Zeit vom bis stattgefunden.
- Zu dem Entwurf der 7. Änderung des Flächennutzungsplanes in der Fassung vom wurden die Behörden und sonstigen Träger öffentlicher Belange gemäß § 4 Abs. 2 BauGB in der Zeit vom bis beteiligt.
- Der Entwurf der 7. Änderung des Flächennutzungsplanes in der Fassung vom wurde mit der Begründung gemäß § 3 Abs. 2 BauGB in der Zeit vom bis öffentlich ausgelegt. Die Auslegung wurde eine Woche vorher bekannt gemacht.
- Die Stadt hat mit Beschluss des Stadtrates vom die 7. Änderung des Flächennutzungsplanes in der Fassung vom festgestellt.
(Siegel) Stadt Ebermannstadt, den
.....
Christiane Meyer
Erste Bürgermeisterin
- Das Landratsamt Forchheim hat die 7. Änderung des Flächennutzungsplanes mit Bescheid vom AZ gemäß § 6 BauGB genehmigt.
(Siegel Genehmigungsbehörde)
- Ausgefertigt
(Siegel) Stadt Ebermannstadt, den
.....
Christiane Meyer
Erste Bürgermeisterin
- Die Erteilung der Genehmigung der 7. Änderung des Flächennutzungsplans wurde am gemäß § 6 Abs. 5 BauGB ortsüblich bekannt gemacht. Die 7. Änderung des Flächennutzungsplans mit Begründung wird seit diesem Tag zu den üblichen Dienststunden in der Stadt zu jedermanns Einsicht bereitgehalten und über dessen Inhalt auf Verlangen Auskunft gegeben. Die 7. Änderung des Flächennutzungsplanes ist damit rechtswirksam. Auf die Rechtsfolgen der §§ 214 und 215 BauGB sowie auf die Einsehbarkeit der 7. Änderung des Flächennutzungsplans einschl. Begründung und Umweltbericht wurde in der Bekanntmachung hingewiesen.
(Siegel) Stadt Ebermannstadt, den
.....
Christiane Meyer
Erste Bürgermeisterin

STADT EBERMANNSTADT

7. ÄNDERUNG FLÄCHENNUTZUNGSPLAN MIT LANDSCHAFTSPLAN



© Bayerische Vermessungsverwaltung

VORENTWURF

Stand: 08.11.2021
Maßstab: 1 : 5.000
Bearbeiter: mw / cz

TEAM 4 Bauernschmitt • Wehner
Landschaftsarchitekten + Stadtplaner PartGmbH
90491 Nürnberg odenberger str. 65 tel 0911/39357-0 fax 39357-99
www.team4-planung.de info@team4-planung.de

